



«СОГЛАСОВАНО»
Начальник МУ «Управление
образования МОГО «Ухта»
И.Ю. Коретцова



«УТВЕРЖДАЮ»
Заведующий МДОУ «ДС №12»
О.Л. Камнева О.Л. Камнева



«СОГЛАСОВАНО»
Начальник ОИИБД ОМВД России
по г. Ухте
майор полиции
О.Ю. Назаров

ПАСПОРТ

Дорожной безопасности

Муниципального дошкольного образовательного учреждения

«Детский сад №12»

Сведения о разработчиках:

1. Камнева Ольга Леонидовна - заведующий
2. Колотова Ольга Юрьевна - старший воспитатель

Основание разработки:

- Федеральный закон РФ от 10.12.1995г. №96 «О безопасности дорожного движения»;
- Указание Управления Государственной Инспекции Безопасности Дорожного Движения МВД по Республике Коми от 27.12.2012г. № 13/6 5153 с методическими рекомендациями по разработке;
- Заключение о МУ «Управление образования» администрации МОГО «Ухта», утверждено решением Совета МОГО «Ухта» от 16.11.2013г. №61 (с. 1)
- Приказ МУ «Управление образования» администрации МОГО «Ухта» от 17.02.2013г. №01-08/103 «О разработке Паспорта дорожной безопасности дошкольного учреждения»;

Паспорт дорожной безопасности утвержден «25» июля 2024 г.

Раздел 1. Общие сведения

Муниципальное дошкольное образовательное учреждение «Детский сад №12»
(Наименование ОУ в соответствии с Уставом)

Тип ОУ Дошкольное

Юридический адрес ОУ: 169307, Республика Коми, г. Ухта, ул. Трудовая, д.4

Фактический адрес ОУ: 169307, Республика Коми, г. Ухта, ул. Трудовая, д.4

Руководители ОУ:

Заведующий Каменева Ольга Леонидовна, 75-90-10, 75-90-52

Начальник сектора комплексной безопасности МУ «Управление образования»
Лобанова Лиана Сергеевна, рабочий телефон 8(8216)76-02-15

Ответственный от ОГИБДД:

Начальник ОГИБДД ОМВД России по г. Ухте, майор полиции

Назаров Олег Юрьевич, ул. Интернациональная, д. 46, т. 74-84-16

Инспектор по пропаганде БДД ОГИБДД ОМВД России по г. Ухте старший лейтенант полиции **Фогель Марина Владимировна**, ул. Интернациональная, д. 46, т. 74-84-18

Должностное лицо ответственное, за организацию профилактики ДДТТ в образовательном учреждении

Болотова Ольга Юрьевна, т. 75-90-52.

Количество учащихся (воспитанников) 103

Наличие уголка по БДД:

Стенд «Дом – Детский Сад – Дом», расположен на первом этаже в коридоре. На стенде представлен материал, направленный на профилактику безопасности дорожного движения воспитанниками и их родителями, схема безопасного движения детей и родителей в районе МДОУ «Д/с №12». Во всех группах старшего дошкольного возраста имеются уголки по Правилам дорожного движения и мини – улицы (макеты, панно).

Наличие кабинета по БДД

Кабинет по БДД в МДОУ «Д/с № 12» не предусмотрен. В МДОУ «Д/с № 12» в течение года организуются различные проекты с целью формирования сознательного отношения к соблюдению Правил дорожного движения. С детьми проводятся занятия, направленные на воспитание у детей культуры поведения на дорогах и выработку устойчивых умений и навыков безопасного поведения на улицах, дорогах, в транспорте. Проводятся встречи воспитанников и родителей с сотрудниками ОГИБДД ОМВД России по г. Ухта.

Наличие автогородка (площадки, мини-улицы) по БДД

В МДОУ «Д/с №12» имеется мобильный авто городок, с помощью которого воспитанники изучают такие темы как:

- Переход дороги по регулируемому пешеходному переходу;
- Переход дороги по нерегулируемому пешеходному переходу;
- Поведение на остановке общественного транспорта;
- Переход проезжей части после выхода из общественного транспорта;
- Переход проезжей части при отсутствии пешеходного перехода;
- Изучение дорожной разметки и дорожных знаков.

Наличие автобуса в ОУ:

МДОУ «Д/с № 12» не имеет автобуса для перевозки детей.

Режим работы ОУ (с учетом сменности и внеурочной деятельности):

с 7:00 до 19:00ч.

Телефоны оперативных служб, действующих на территории расположения ОУ:

МЧС – 01 (сотовый 101; 112)

Полиция – 02 (сотовый 102; 112)

Скорая помощь – 03 (сотовый 103; 112)

Содержание

I. План-схемы Муниципального дошкольного образовательного учреждения «Детский сад №12» (сокращение – МДОУ «Д/с №12»).

1. Район расположения МДОУ «Д/с №12», пути движения транспортных средств и детей (воспитанников).
2. Организация дорожного движения в непосредственной близости от МДОУ «Д/с №12» с размещением соответствующих технических средств организации дорожного движения, маршруты движения детей и расположение парковочных мест.
3. Маршруты движения организованных групп детей от МДОУ «Д/с №12» к стадиону, парку или спортивно-оздоровительному комплексу.
4. Пути движения транспортных средств к местам посадки/высадки (разгрузки/погрузки) и рекомендуемые безопасные пути передвижения детей по территории образовательной организации.
5. План-схема (мобильного) автогородка, мини улицы и др.

II. Информация об обеспечении безопасности перевозок детей специальным транспортным средством (автобусом).

1. Общие сведения.
2. Маршрут движения автобуса образовательной организации.
3. Безопасное расположение остановки автобуса у образовательной организации.

I. План - схемы образовательной организации

1. Район расположения МДОУ «Д/с №12», пути движения транспортных средств и детей.

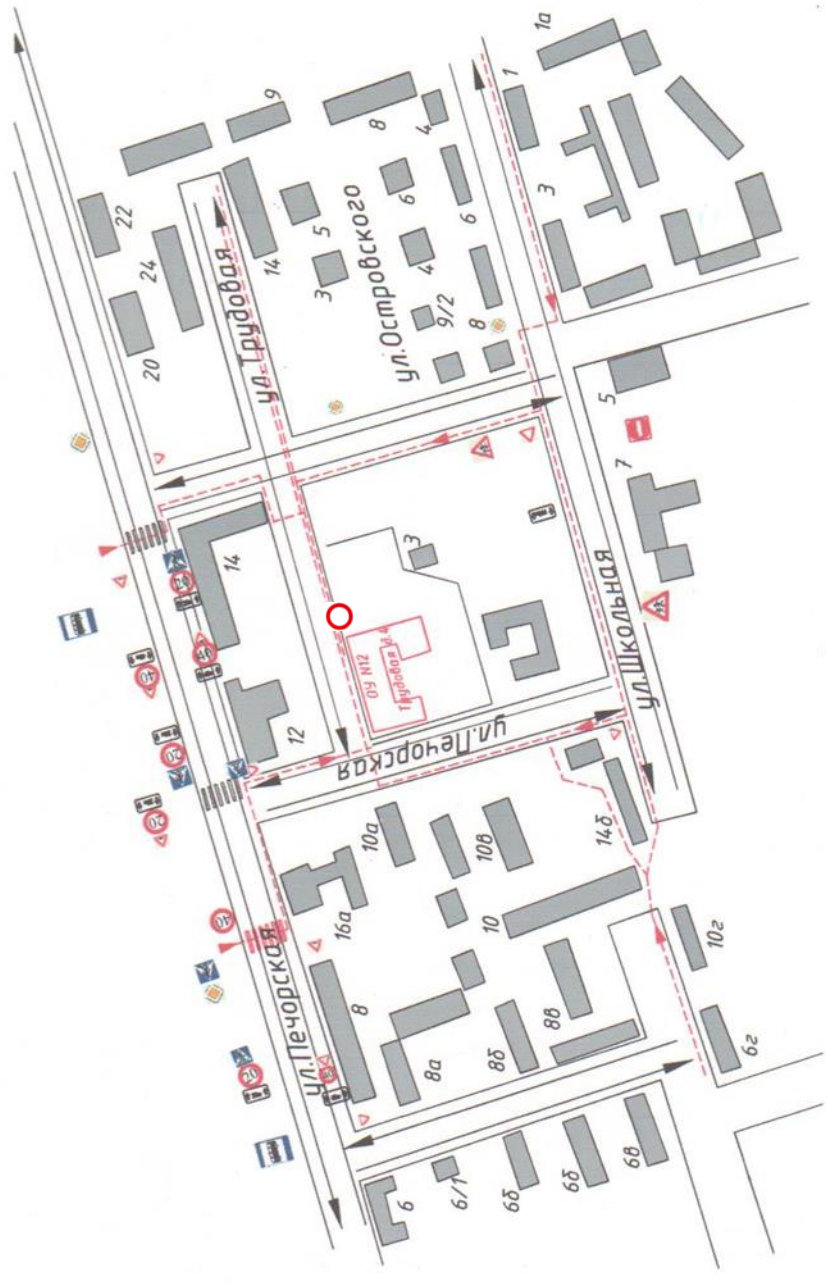
Район расположения МДОУ «Д/с №12» определяется группой жилых домов, зданий, школой и улично-дорожной сетью с учетом остановок общественного транспорта, в границах улиц Печорская, Школьная, Маяковского, Трудовая центром которого является непосредственно образовательное учреждение.

Территория, указанная на схеме, включает:

- образовательное учреждение;
- прогулочная площадка, на которой воспитатели проводятся занятия на открытом воздухе (в т.ч. и поБДД);
- жилые дома, в которых проживает часть воспитанников МДОУ «Д/с №12»;
- автомобильные дороги и тротуары.

На схеме обозначены:

- расположение жилых домов, зданий и сооружений;
- сеть автомобильных дорог, с перекрёстками;
- пути движения транспортных средств;
- пути движения детей в/из образовательного учреждения;
- опасные участки;
- уличные (наземные –регулируемые/нерегулируемые) пешеходные переходы;
- названия улиц и нумерация домов.



Условные обозначения

- | | | | |
|--|-----------------------------------|--|-------------------------------|
| | пешеходный переход | | Жилая застройка |
| | Искусственная неровность | | Проезжая часть |
| | Уступите дорогу | | Движение транспортных средств |
| | Ограничение максимальной скорости | | Движение детей |
| | Зона действия | | главная дорога |
| | Въезд запрещен | | места стоянки |
| | | | дети |

2. Организация дорожного движения в непосредственной близости от МДОУ «Д/с №12» с размещением соответствующих технических средств организации дорожного движения, маршрутов движения детей и расположения парковочных мест

Схема организации дорожного движения ограничена автомобильными дорогами, находящимися в непосредственной близости от образовательного учреждения. Автодороги, имеющиеся в непосредственной близости к МДОУ «Д/с № 12» это улицы Печорская, Школьная, Маяковского и Трудовая, по которым организовано двухстороннее движение транспортных средств. На дорогах в районе расположения МДОУ «Д/с № 12» имеются дорожные знаки, пешеходные переходы. Парковочные места отсутствуют.

На схеме обозначено:

- здание ОУ с указанием территории, принадлежащей непосредственно;
- автомобильные дороги и тротуары;
- уличные наземные нерегулируемые пешеходные переходы на подходах к ОУ;
- дислокация существующих дорожных знаков и дорожной разметки;
- другие технические средства организации дорожного движения;
- направление движения транспортных средств по проезжей части;
- направление безопасного маршрута движения воспитанников.

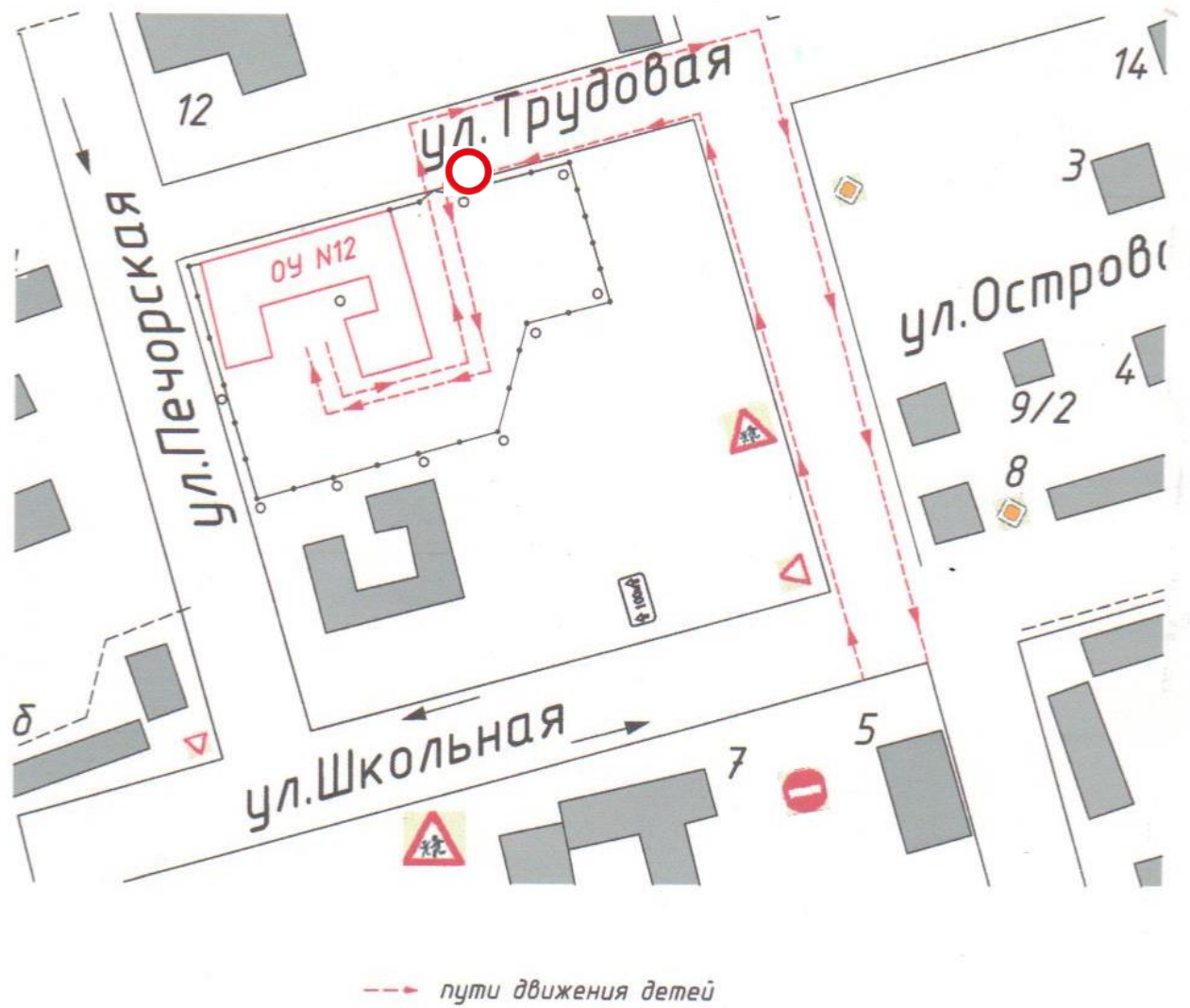
На схеме указано расположение остановок маршрутных транспортных средств и безопасные маршруты движения воспитанников от остановочного пункта к ОУ и обратно. Ближайшая остановка маршрутных транспортных средств, расположена по улице Печорской.



- ограда ОУ
- искусственное освещение
- направление движения транспорта
- > направление движения детей от остановки
- - -> направление движения детей

3. Маршруты движения организованных групп детей от МДОУ «Д/с №12» к стадиону, парку или спортивно-оздоровительному комплексу

На схеме обозначен маршрут движения групп детей к лыжной базе.



4. Пути движения транспортных средств к местам посадки/высадки (разгрузки/погрузки) и рекомендуемые безопасные пути передвижения детей по территории образовательной организации

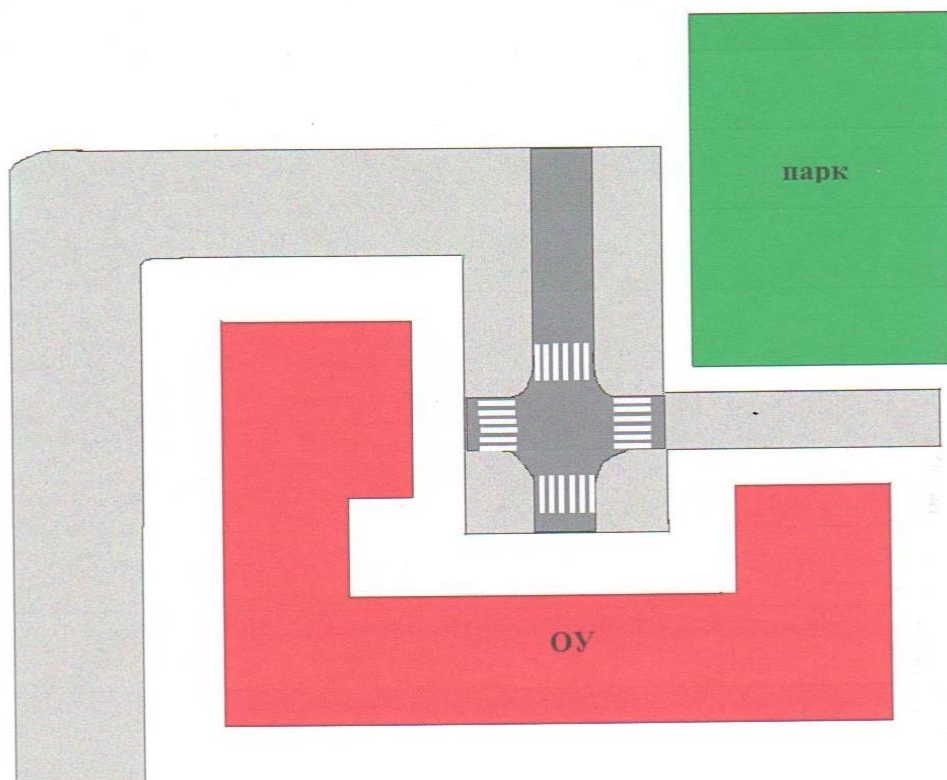
Наиболее безопасной посадкой/высадкой воспитанников на территории МДОУ «Д/с № 12», а также погрузка/разгрузка транспортных средств, будет осуществляться перед детским садом. При этом въезд/выезд на территорию не производится (обычное положение ворот «Закрываются»).



- ↔ въезд, выезд грузовых транспортных средств
- - - движения детей
- место разгрузки, погрузки

5. План-схема (мобильного) автогородка, мини улицы и др.

На площадке детского сада изображён перекрёсток с пешеходными переходами. Имеются выносные дорожные знаки.



II. Информация об обеспечении безопасности перевозок детей специальным транспортным средством (автобусом).

1. Автобус отсутствует.
2. Перевозка детей специальным транспортным средством (автобусом) сторонней организацией не осуществляется.
3. Безопасное расположение остановки автобуса у МДОУ «Д/с №12».

На схеме обозначены:

- жилые дома района расположения образовательного учреждения;
- здание образовательного учреждения;
- ограждение территории образовательного учреждения;
- автомобильные дороги.

